

Karta

över ett område
beläget å fastigheten

Bo 1¹⁴
eller

006 mantal Bo nr 1 litt B

i **Bo** socken av **Stockholms län**;

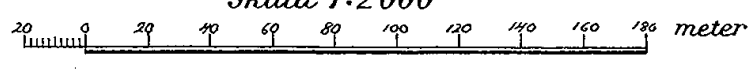
upprättad vid avstyckning år 1929 av

C. A. Wide

Distriktslantmätare.

Ej skalenlig

Skala 1:2000

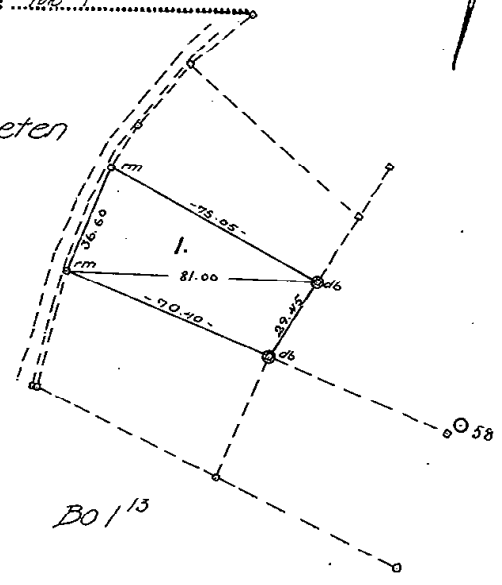


§ 168. År 1929 den 25 april blev den i enlighet med denna karta verkställda avstyckningsförrättning fastställd av ärendemätaren i Stockholms län; beläggas utan avgift. På förbelets vägnar:

M. J. J. J. J.

Registerbeteckning för Stamfastigheten: *Bo 1¹⁴*
Avstyckningslotten: *Bo 1¹³*

Stamfastigheten



059

Bo 13

Avstyckningsbeskrivning

Bet. å kartan	Ägoslag	Areal		
		Iekkar	Ar	Kmn
1	svens ännu ej ord		23	90

057

Med det avstyckade området följer rätt till utfartsväg över styckningfastigheten.

HANDLINGAR

angående avstyckning från fastigheten

Bo 114

eller

Ove maatal Bo nr 1 kth. B

uti Bo socken, Sockholms län;

upprättade år 1929

av

G. S. Tindel

Landskapslantmätare.

Bo.

Aktnummer 117

skrivna sidor

Kartan förvaras i akten

Karta

Över ett område
beläget å fastigheten

Bo 1^a

eller

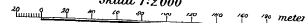
Oas mantal Bo nr 1 lät. B

Bo socken av Stockholms län;

upprättad vid avstyckning år 1929 av

C. A. Wred
Svea tekniska skolan.

Skala 1:2000

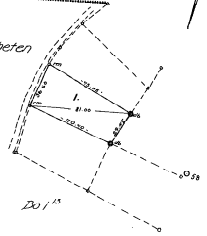


§ 168. År 1929 den 25 april ble den i enlighet med denna karta verkställda avstyckning förvärring fastställd av avstyckningsnämnden i Stockholms län, vilken utan angiffl. för förbehålls vagnar.

M. J. Jansson

Rechenutredning för
Stamfastigheten 19
Avstyckningsallotter 20, 21, 22

Stamfastigheten



Avstyckningsbeskrifning

Bk.	Areal	Areal	
		1929	1929
1	11	11	11
		23 40	

Med det avstyckade området tillförs rätt till utfartsväg över stamfastigheten.

117

J.D. 215/1929, 316

Protokoll rörande avstyckning från
Bo 1^{1A} eller 0.06. mental Bo nr 1 litt B

i Bo socken
och Stockholms län.

År 1929 den 20 mars.

Närvarande: Undertecknad förrättningsman och följande saksägare:
Po lantbruks AB., ägare åt styckningsfastigheten, genom Ing. Karl Gyngö
enl. fullmakt.

1 §.

Ansökan till förrättningen upplästes och bilades protokoll.
Bilaga A

2 §.

Antecknades, att anledning till jäv mot förrättningsmannen icke
förekom samt att biträde av gode män icke ansågs erforderligt.

3 §.

Saksägaren bestämde:
att avstyckningen skulle omfatta: ett område till sina gränser
ungefärligen bestämt av i ansökan gjord skiss.

att med det avstyckade området skulle följa rätt till erforderlig
utfrattning över styckningsfastighetens ägor.

*oh sålunda icke rätt till delaktighet i ordens i 19 kap. 12 §
jorddelningslagen om nämnda område, ägor, rättigheter och förbehåll,
som nu tillkomma åt anförda.*

4 §.

Utredning jämte 19 kap. 16 § jorddelningslagen verkställdes, och
upprättades häröver skriftlig redogörelse.
Bilaga B.

5 §.

Förrättningsmannen avgav följande

Utlåtande.

Den begärda avstyckningen är att hänföra till sådan, som avses i 19 kap. 3 § 2:a stycket Jorddelningslagen, och, på sätt framgår av den ovan under 4 § intagna redogörelsen, överensstämmer densamma med vad nämnda lag innehåller såsom villkor för att sådan avstyckning må ske.

På grund härav och då i övrigt intet förekommit, som kan utgöra hinder mot den föreslagna avstyckningen, prövas förrättningsmannen skäligt meddela tillstånd till densamma.

6 §.

Antecknades, att anledning att underställa utlåtandet Egodelningsrättens prövning ej förekom.

7 §.

Förrättningsmannen beslöt, att genom mätning skulle upprättas karta i skala 1:2000 av beskaffenhet, som omformuleras i 19 kap. 10 § första stycket Jorddelningslagen och hade sakkägar intet att erinras häromot.

8 §.

Bestämmande av gräns mot fastighet, som icke ingår i avstyckningsförrättningen, påfordrades ej av sakkägare.

9 §.

Utsågs ombudet att emottaga avskrift av förrättningshandlingarna och kopia av kartan. Förrättningskostnaderna skulle gäldas av sakkägaren.

10 §.

I samråd med närvarande sakkägare beslöt förrättningsmannen, att, sedan utstakning och utmärkande av styckningslinjerna ävensom uppmätning av området verkställes, karta upprättas och arealuträkning utförts, skulle, därest laga hinder ej mötte, förrättningen avslutas i förrättningsmannens tjänstelokal i Stockholm fredagen den 22 mars 1929 kl. 10.

Do som ovan:

På tjänstens vägnar:

C. A. Wide

Distriktslantmätare.

Säcken-sakkägare:

Ar 1089 den 22 mars

Vid det till denna dag utsatta sammanträdet hade förenlända sakkägare kommit tillstådes

11 §.

Här skulle antecknas,

att ovan i 10 § omformulärd arbeten utförts.

att under handläggningens utlöpn, att någon åtgärd för bestämmande av gräns mot fastighet, som icke ingår i avstyckningsförrättningen, ej vore erforderlig, samt

att förrättningsmannen tillkommande gottgörelse för förrättningen uppgick till 35 kronor.

12 §.

Förrättningen förklarades avslutad med tillkännagivande, att avskrift av förrättningshandlingarna komme att inom femton dagar här efter tillställas vederborande samt att den, som vore missnöjd med under förrättningen meddelat beslut eller viktigen åtgärd, egde att där mot förä talan hos Södra Roslags domsagas Egodelningsrätt i Stockholms län-gemens-utsvär, som skulle avgivras inom trettio dagar här efter eller på klagandens eget äventyr med posten insändas så tidigt, att de komme nämnda myndighet tillhanda inom ovannämnda tid.

Talan mot beloppet av förrättningsmannen tillkommande gottgörelse för förrättningen skulle inom tre månader här efter anhängiggöras genom stämning å förrättningsmannen till Södra Roslags domsagas egodelningsrätt.

Stockholm, som ovan:

På tjänstens vägnar:

C. A. Wide

Distriktslantmätare

Förestående protokoll för den 20 och 22 mars justerat och God-

kännes till alla delar. Som ovan:

S. J. J.

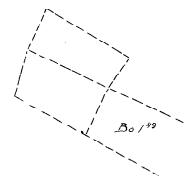
M.A.

Herr
Distriktslantmästare C.A. Virde
Stockholm.

Härmed få vi anhålla om avstyckning av nedan angivet område
beläget i fastigheten ¹⁴ b0 i B0: socken och Stockholms län.

Stockholm den 18 mars 1929.

Boo Bondhultskollekt
gn. Skjerve



B0 172

Bil. 13
8

REDOGÖRELSE

för verkställd utredning rörande ifrågasatt avstyckning från fastigheten Bo 1¹⁴ eller O.06 mantal Bo nr 1 litt. B.

Nämnda fastighet har vid år 1912 den 12 januari fastställd ägostyckning A i mantal Bo nr 1 erhållit sina ägor utbrutna i ett skifte under litt. B.

Enligt den vid berörda fördelning upprättade beskrivningen samt verkställd provisorisk utmärkning innehåller fastigheten: oia

Åker	3	00	-	hektar.
Äng	1	40	-	"
odlingsmark			-	"
skogsmark	33	60	-	"
annan avrösningsjord			-	"
impediment			-	"
summa	38	00	-	hektar.

Efter tiden för Av denna areal utgöra oia 0.40 har åker och 1.60 har skogsmark avseändringar, som ingått i fastigheten vid ägostyckningen.

Till styckningsfastigheten hör, bland annat.

Från fastigheten i fråga ha förut genom avsöndring
 avskilts 15 områden vilka
 innehålla 4.3626 hektar.
 Avstyckningen berör icke sådant samhälle eller område, som avses i 10
 kap. 10 § andra stycket jorddelningslagen.

Större byggnadsverksamhet råder icke å platsen och är icke heller så
 vitt för närvarande kon. bestämt, att förvänta.

Belägenheten av det till avstyckning avsedda området framgår av 5 §
 i förrättningsprotokollet, som även innehåller bestämmelse rörande dess
 rätt till erforderlig väg. Områdets avskiljande föranleder icke något
 behov av ny väg för stamfastigheten.

Områdets areal uppgår ungefärligen till:

Åker			hektar.
Ång			"
odlingsmark			"
skogsmark	84	00	"
annan avränningsjord			"
summa	84	00	hektar.

Området, som är avsett att bevägnas företrädesvis för bostadsändamål,
 är med hänsyn till omfång, belägenhet och beskaffenhet i övrigt lämpligt
 att på varaktigt sätt användas för sagda ändamål.

Styckningsfastigheten är att anse såsom jordbruksfastighet brukad i
 sammanhang med Bo gårds övriga ågor.

Områdets avskiljande kommer icke att inverka på möjligheten att bruka
 stamfastigheten såsom särskild sådan fastighet.

Bo den 20 mars 1929

På tjänstens vägnar:

C. A. Wide
 distrikts-lantmätare

Avskrift.

Fullmakt för ingenjören Carl Gyngne att hos veder-
 börande distriktslantmätare anhålla om avstyckning från Bo
 och Monestra samt att vid dessa handlingar vär rätt iakt-
 taga och bevaka.

Stockholm den 18 mars 1929.

Bo Landbruksaktiebolag

Allan Winge, G.E. Milton,

Besökare:

C. Larsson *W. Stenlund*

Vidimeras ex officio:

C. A. Wide

1911/12

Handl. med det angående det förklarade till följande
off. med förklarade om saken emellan följande
- Juni 1899 om förklarade om saken emellan följande


Handl. med det angående det förklarade till följande
off. med förklarade om saken emellan följande

Handl. med det angående det förklarade till följande
off. med förklarade om saken emellan följande

Av Distriktslantmätare C.A. Virde denna dag emottagit
14
handlingar angående avstyckning från No 1 i So socken.
Stockholm den 20 mars 1909.

Virde

*Rakt emottagen erkännes
Stockholm den 11 maj
Sjöberg*



Akt nr:
01-BOO-117

AU\$01-BOO-117



117

Nr

HANDLINGAR

angående *avstyckning* från fastigheten*Bo 114**eller**0.06 mantal Bo nr 1 lott B*uti *Bo* socken, *Slockholms* län;

upprättade år 1929

av

*P. A. Uude**Distriktslantmätare.**Bo.*Aktnummer *117*Kartan förvaras i *akten*

skrivna sidor

Protokoll rörande avstyckning från
Bo 1¹⁴ eller O:06r mantal Bo nr 1 litt B

i Bo socken
och Stockholms län.

Ar 1929 den 20 mars.

Närvarande: Undertecknad förrättningsman och följande sakägare:
Po lantbruks AB., ägare av styckningsfastigheten, genom Ing. Karl Gyngge
enl. fullmakt.

1 §.

Ansökan till förrättningen upplästes och bilades protokollet.

Bilaga A

2 §.

Antecknades, att anledning till jäv mot förrättningsmannen icke
föreköm samt att biträde av gode män icke ansågs erforderligt.

3 §.

Sakägaren bestämde:

att avstyckningen skulle omfatta: ett område till sina gränser
ungefärligen bestämt av i ansökan gjord skiss.

att med det avstyckade området skulle följa rätt till erforderlig
utfartsväg över styckningsfastighetens ägor.

*och således icke rätts till delaktighet i ordrens i 19 kap. 12 §
jorddelningslagen om nämnda området, ägor, rättigheter och förväningar,
samt med tillhörande utrustning.*

4 §.

Utredning jämlikt 19 kap. 16 § jorddelningslagen verkställdes, och
upprättades häröver skriftlig redogörelse.

Bilaga B.

5 §.

Förrättningsmannen avgav följande

Utlåtande.

Den begärda avstyckningen är att hänföra till sådan, som avses i 19 kap. 3 § ~~sista~~ stycket jorddelningslagen, och, på sätt framgår av den ovan under 4 § intagna redogörelsen, överensstämmer densamma med vad nämnda lag innehåller såsom villkor för att sådan avstyckning må ske.

På grund härav och då i övrigt intet förekommit, som kan utgöra hinder mot den föreslagna avstyckningen, prövar förrättningsmannen skäligt meddela tillstånd till densamma.

6 §.

Antecknades, att anledning att underställa utlåtandet ägodelningsrättens prövning ej förekom.

7 §.

Förrättningsmannen beslöt, att genom mätning skulle upprättas karta i skala 1:2000 av beskaffenhet, som omförmäles i 19 kap. 19 § första stycket jorddelningslagen och hade sakägare intet att erinra häremot.

8 §.

Bestämmande av gräns mot fastighet, som icke ingår i avstyckningsförrättningen, påfordrades ej av sakägare.

9 §.

Utsågs ombudet att emottaga avskrift av förrättningshandlingarna och kopia av kartan. Förrättningskostnaderna skulle gäldas av sökanden.

10 §.

I samråd med närvarande sakägare beslöt förrättningsmannen, att, sedan utstakning och utmärkande av styckningslinjerna ävensom uppmätning av området verkställdts, karta upprättats och arealuträkning utförts, skulle, därest laga hinder ej mötte, förrättningen avslutas i förrättningsmannens tjänstelokal i Stockholm fredagen den 22 mars 1929 kl 10.

Bo som ovan:

På tjänstens vägnar:

C. H. Wide

Distriktslantmätare.

Såsom sakägare:

År 1929 den 22 mars

Vid det till denna dag utsatta sammanträdet hade förenämnda sakägare kommit tillstådes

11 §.

Här skulle antecknas, att ovan i 10 § omförmälda arbeten utförts, att under handläggningen utrönts, att någon åtgärd för bestämmande av gräns mot fastighet, som icke ingår i avstyckningsförrättningen, ej vore erforderlig, samt att förrättningsmannen tillkommande gottgörelse för förrättningen uppgick till 35 kronor.

12 §.

Förrättningen förklarades avslutad med tillkännagivande, att avskrift av förrättningshandlingarna komme att inom femton dagar här- efter tillställas vederbörande samt att den, som vore missnöjd med un- der förrättningen meddelat beslut eller vidtagen åtgärd, ägde att där- emot föra talan hos Södra Roslags domsagas ägodelningsrätt i Stockholms län genom besvär, som skulle till ägodelningsdomare ingivas inom trettio dagar härefter eller på klagandens eget äventyr med posten insändas så tidigt, att de komme nämnda myndighet tillhanda inom ovannämnda tid.

Talan mot beloppet av förrättningsmannen tillkommande gottgörelse för förrättningen skulle inom tre månader härefter anhängiggöras genom stämning å förrättningsmannen till Södra Roslags domsagas ägodelningsrätt.

Stockholm, som ovan:

På tjänstens vägnar:

C. A. Wide

Distriktslantmätare

Förestående protokoll för den 20 och 22 mars justerat och God- kännes till alla delar. Som ovan:

Slymp

Nil A.

Herr

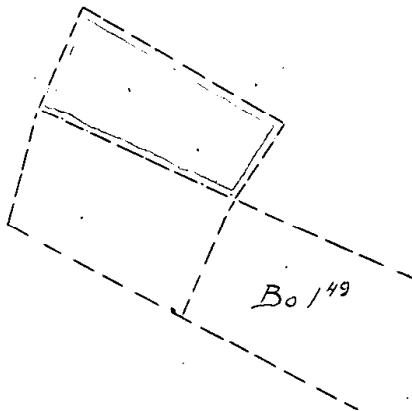
Distriktslantmätaren C.A.Virde

Stockholm.

Härmed få vi anhålla om avstyckning av nedan angivet område
14
beläget å fastigheten bo 1 i Borsöcken och Stockholms län.

Stockholm den 18 mars 1929.

Boo Kantsbrukeraktiebolag
gn. Sjöström



REDOGÖRELSE

för verkställd utredning rörande ifrågasatt avstyckning från fastighe-
ten Bo 1¹⁴ eller 0.06 mantal Bo nr 1 litt. B.

Nämnda fastighet har vid år 1912 den 12 januari fastställd ägostyck-
ning å 1 mantal Bo nr 1 erhållit sina ägor utbrutna i ett skifte under
litt. B.

Enligt den vid berörda jorddelning upprättade beskrivningen
samt verkställd provisorisk uträkning

innehåller fastigheten: c:a

åker	3	00	-	hektar.
äng	1	40	-	"
odlingsmark				"
skogsmark	33	60	-	"
annan avrösningsjord				"
impediment				"
summa	38	00	-	hektar.

~~Efter tiden för~~ Av denna areal utgöra c:a 0.40 har åker och 1.60
har skogsmark avsöndringar, som ingått i fastigheten vid ägostyckningen.

~~Till styckningsfastigheten hör bland annat.~~

Från fastigheten i fråga ha förut genom **avsöndring**
 avskilts **15 områden** vilka
 innehålla **4.3626** hektar.

Avstyckningen berör icke sådant samhälle eller område, som avses i 19 kap. 10 § andra stycket jorddelningslagen.

Större byggnadsverksamhet råder icke å platsen och är icke heller så vitt för närvarande kan bedömas, att förvänta.

Belägenheten av det till avstyckning avsedda området framgår av 5 § i förrättningsprotokollet, som även innehåller bestämmelse rörande dess rätt till erforderlig väg. Områdets avskiljande föranleder icke något behov av ny väg för stamfastigheten.

Områdets areal uppgår ungefärligen till:

åker				hektar.
äng				"
odlingsmark				"
skogsmark		24	00	"
annan avrösningsjord				"
summa		24	00	hektar.

Området som är avsett att begagnas företrädesvis för bostadsändamål, är med hänsyn till omfång, belägenhet och beskaffenhet i övrigt lämpligt att på varaktigt sätt användas för sagda ändamål.

Styckningsfastigheten är att anse såsom jordbruksfastighet brukad i sammanhang med Bo gårds övriga ägor.

Områdets avskiljande kommer icke att inverka på möjligheten att bruka stamfastigheten såsom särskild sådan fastighet.

Bo den 20 mars 1929

På tjänstens vägnar:

C. A. Wide

distrikts-lantmätare

Avskrift.

Fullmakt för ingenjören Carl Gyngé att hos vederbörande distriktslantmätare anhålla om avstyckning från Bo och Mensätra samt att vid dessas handläggning vår rätt iakttaga och bevaka.

Stockholm den 18 mars 1929.

Bo Landbruksaktiebolag

Allan Winge. G.E.Milton.

Beneficiars.

E. Larsson Nils Hesselberg

Vidimeras ex officio:

C. A. Wide

8

Av Distriktslantmätare C.A. Virde denna dag emottagit
14
handlingar angående avstyckning från Bo 1 i Bo socken.

Stockholm den 22 mars 1929.

Blympe

*Karta emottagen erkännes
Stockholm den 11 maj
Blympe*